




km do mety to go	km od startu from start	Miejscowość / Itinéraires	46.0 km/h	45.0 km/h	44.0 km/h	43.0 km/h
<b>151,5</b>	<b>0,0</b>	<b>START OSTRY, OPOLE, UL. PRÓSZKOWSKA, DW414</b> 	<b>15:05</b>	<b>15:05</b>	<b>15:05</b>	<b>15:05</b>
148,8	2,7	Górki	15:08	15:08	15:08	15:08
147,4	4,1	Chrząszczyce	15:10	15:10	15:10	15:10
146,4	5,1	Złotniki	15:11	15:11	15:11	15:12
145,3	6,2	Prószków	15:13	15:13	15:13	15:13
140,7	10,8	Przysiecz	15:19	15:19	15:19	15:20
139,0	12,5	Ligota Prószkowska	15:21	15:21	15:22	15:22
130,8	20,7	Smolarnia	15:32	15:32	15:33	15:33
129,6	21,9	Dziedzice	15:33	15:34	15:34	15:35
128,0	23,5	Racławiczki	15:35	15:36	15:37	15:37
125,0	26,5	Ścigów	15:39	15:40	15:41	15:41
122,9	28,6	Strzeleczyki	15:42	15:43	15:44	15:44
118,5	33,0	Łowkowice	15:48	15:49	15:50	15:51
117,5	34,0	Dobra	15:49	15:50	15:51	15:52
118,1	35,4	Przejazd Kolejowy 	15:51	15:52	15:53	15:54
116,0	35,5	Stebłów	15:51	15:52	15:53	15:54
114,3	37,2	Krapkowice	15:53	15:54	15:55	15:56
109,9	41,6	Gogolin	15:59	16:00	16:01	16:03
104,4	47,1	Obrowiec	16:06	16:07	16:09	16:10
100,9	50,6	Krępna	16:11	16:12	16:14	16:15
98,7	52,8	Rozwadza	16:13	16:15	16:17	16:18
96,7	54,8	Przejazd kolejowy 	16:16	16:18	16:19	16:21
96,6	54,9	Zdzieszowice	16:16	16:18	16:19	16:21
94,6	56,9	Góra Św. Anny	16:19	16:20	16:22	16:24
<b>90,9</b>	<b>60,6</b>	<b>Premia Górská PZU II kat., Góra św. Anny</b> 	<b>16:24</b>	<b>16:25</b>	<b>16:27</b>	<b>16:29</b>
90,2	61,3	Wysoka	16:24	16:26	16:28	16:30
84,9	66,6	Kalinów DW409	16:31	16:33	16:35	16:37
81,8	69,7	Roźniątów	16:35	16:37	16:40	16:42
80,6	70,9	Strzelce Opolskie	16:37	16:39	16:41	16:43
77,6	73,9	Strzelce Opolskie DK94	16:41	16:43	16:45	16:48
<b>76,7</b>	<b>74,8</b>	<b>Premia Lotna LOTTO, Strzelce Opolskie</b> 	<b>16:42</b>	<b>16:44</b>	<b>16:47</b>	<b>16:49</b>
71,6	79,9	Olszowa	16:49	16:51	16:53	16:56
66,9	84,6	Zimna Wódka	16:55	16:57	17:00	17:03
62,8	88,7	Stary Ujazd	17:00	17:03	17:05	17:08
<b>58,5</b>	<b>93,0</b>	<b>Premia Lotna LOTTO, Ujazd DK40</b> 	<b>17:06</b>	<b>17:09</b>	<b>17:11</b>	<b>17:14</b>
53,7	97,8	Rudziniec	17:12	17:15	17:18	17:21
48,2	103,3	Rudno	17:19	17:22	17:25	17:29
42,5	109,0	Kleszczów	17:27	17:30	17:33	17:37
35,7	115,8	Gliwice, ul. Kozielska	17:36	17:39	17:42	17:46
30,3	121,2	Gliwice, DK78	17:43	17:46	17:50	17:54
29,7	121,8	Gliwice, wjazd na DTŚ	17:43	17:47	17:51	17:54
28,8	122,7	Gliwice, DTŚ - TUNEL	17:45	17:48	17:52	17:56
<b>21,8</b>	<b>129,7</b>	<b>WNR, Zabrze</b> 	<b>17:54</b>	<b>17:57</b>	<b>18:01</b>	<b>18:05</b>
<b>18,3</b>	<b>133,2</b>	<b>Linia mety, ul. Roosevelta (początek I okrążenia)</b>	<b>17:58</b>	<b>18:02</b>	<b>18:06</b>	<b>18:10</b>
16,4	135,1	DW902, Trasa Średnicowa	18:01	18:05	18:09	18:13
13,9	137,6	Zabrze, rondo Sybiraków/de Gaulle'a	18:04	18:08	18:12	18:17





ORIENTACYJNY CZAS PRZEJAZDU | TIME SCHEDULE

km do mety to go	km od startu from start	Miejscowość / Itinéraires	46.0 km/h	45.0 km/h	44.0 km/h	43.0 km/h
<b>12,2</b>	<b>139,3</b>	<b>Linia mety ul.Roosevelta (początek I okrążenia)</b>	<b>18:06</b>	<b>18:10</b>	<b>18:14</b>	<b>18:19</b>
10,3	141,2	DW902, Trasa Średnicowa	18:09	18:13	18:17	18:22
7,8	143,7	Zabrze, rondo Sybiraków/de Gaulle'a	18:12	18:16	18:20	18:25
<b>6,1</b>	<b>145,4</b>	<b>Linia Mety, ul.Roosevelta (początek III okrążenia)</b>	<b>18:14</b>	<b>18:18</b>	<b>18:23</b>	<b>18:27</b>
4,2	147,3	DW902, Trasa Średnicowa	18:17	18:21	18:25	18:30
1,7	149,8	Zabrze, rondo Sybiraków/de Gaulle'a	18:20	18:24	18:29	18:34
<b>0,0</b>	<b>151,5</b>	<b>META II ETAPU, ZABRZE</b>	<b>18:22</b>	<b>18:27</b>	<b>18:31</b>	<b>18:36</b>

