



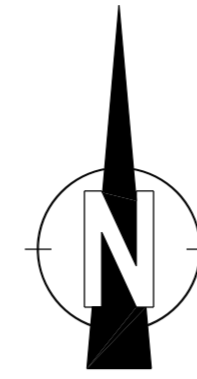
MIEJSCOWY PLAN ZAGOSPODAROWANIA PRZESTRZENNEGO
DLA CZĘŚCI MIEJSCOWOŚCI WAWRZYŃCOWICE

RYSUNEK PLANU

SKALA 1:1000

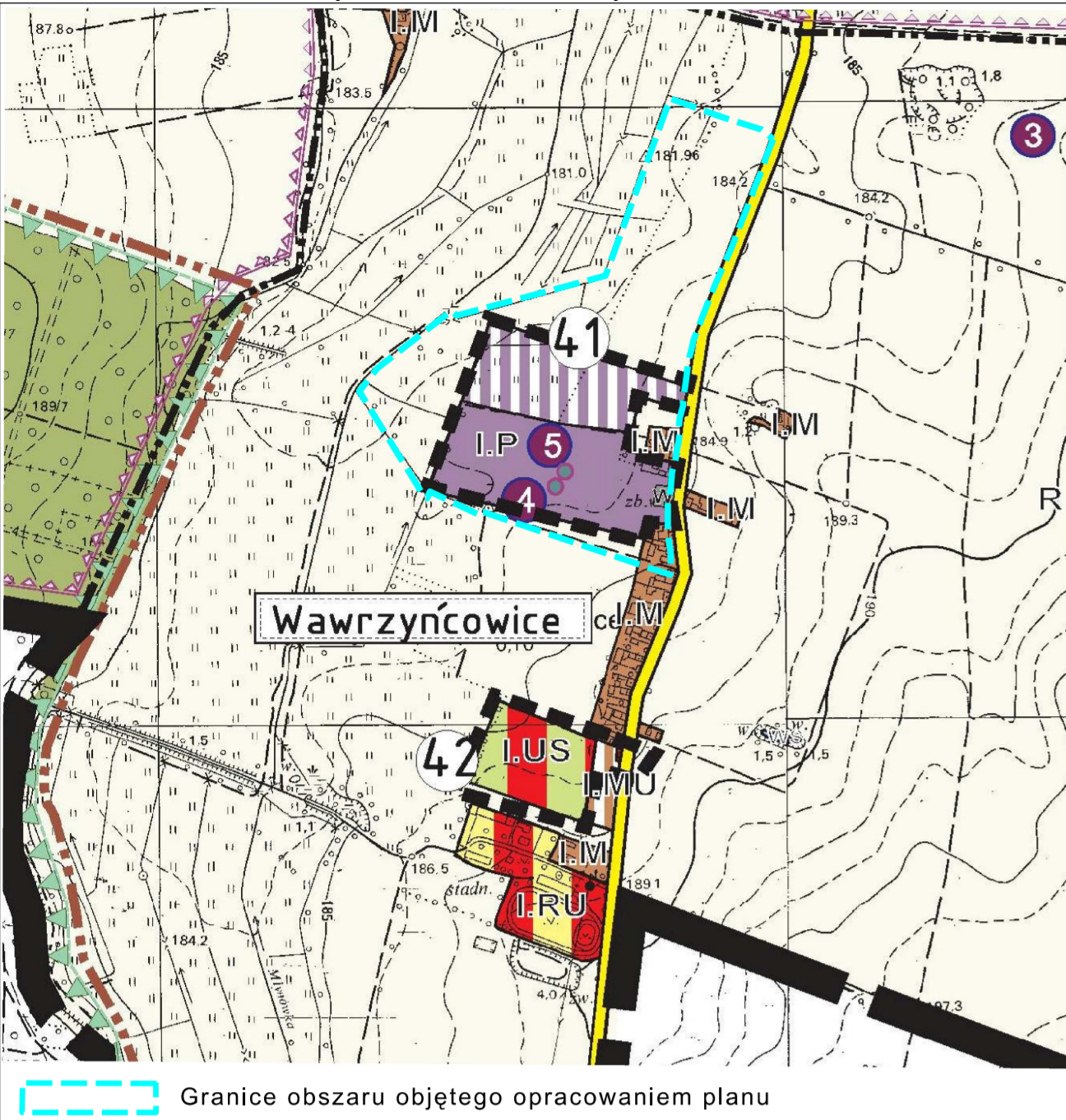
0 10 50 100

Układ współrzędnych 2000 Strefa VI - EPSG 2177
licencja GK.6642.1.1074.2021_1605_P
wydana przez Starostwo Powiatowe w Krapkovicach

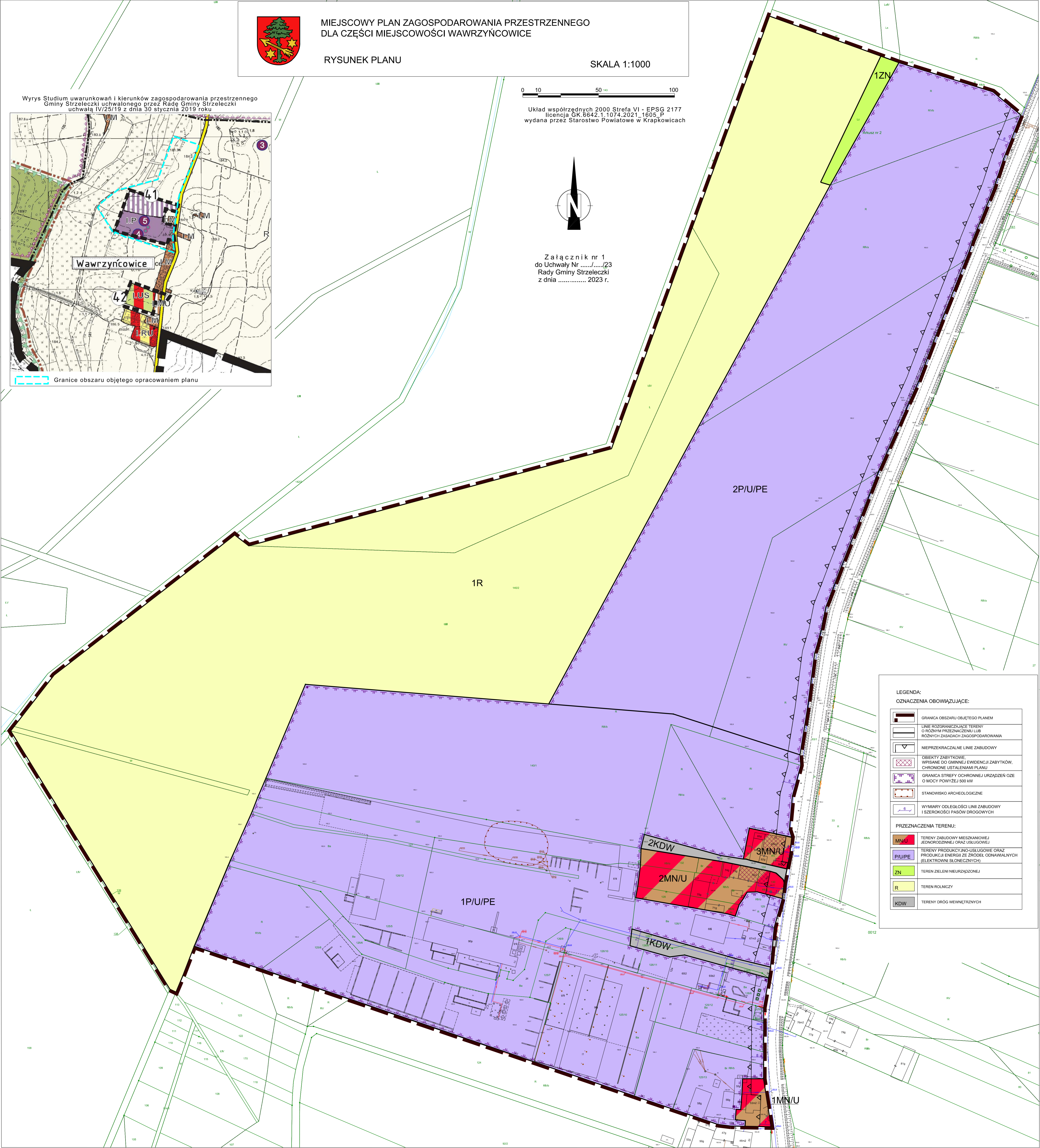


Załącznik nr 1
do Uchwały Nr/23
Rady Gminy Strzelcecki
z dnia 2023 r.

Wzrost Studium uwarunkowań i kierunków zagospodarowania przestrzennego
Gminy Strzelcecki uchwalonego przez Radę Gminy Strzelcecki
uchwałą IV/25/19 z dnia 30 stycznia 2019 roku



Granice obszaru objętego opracowaniem planu



LEGENDA:
OZNACZENIA OBOWIĄZUJĄCE:

	GRANICA OBSZARU OBJĘTEGO PLANEM
	LINIE ROZGRANICZAJĄCE TERENY O RÓŻNYM PRZEZNACZENIU LUB RÓŻNYCH ZASADACH ZAGOSPODAROWANIA
	NIEPRZEKACZALNE LINIE ZABUDOWY
	OBIEKTY ZABYTKOWE WPISANE DO GMINNEJ EWIDENCJI ZABYTKÓW, CHRONIONE USTALENIAMI PLANU
	GRANICA STREFY OCHRONNEJ URZĄDZEN OZE O MOCY POWYŻEJ 500 kW
	STANOWISKO ARCHEOLOGICZNE
	WYMIARY ODLEGŁOŚCI LINII ZABUDOWY I SZEROKOŚCI PASÓW DROGOWYCH
PRZEZNACZENIA TERENU:	
	TERENY ZABUDOWY MIESZKANIOWEJ JEDNORÓDZINNEJ ORAZ USŁUGOWEJ
	TERENY PRODUKCJI JNO-USŁUGOWE ORAZ PRODUKCJI ENERGII ZE ŹRÓDEŁ ODNAWIALNYCH (ELEKTROWNI SŁONECZNYCH)
	TEREN ZIELENI NIEURZĄDZONEJ
	TEREN ROLNICZY
	TERENY DRÓG WEWNĘTRZNYCH