











LEGENDA:

-  GRANICE OBSZARU OBJĘTEGO ZMIANĄ PLANU
-  LINIE ROZGRANICZAJĄCE TERENY O RÓŻNYM PRZEZNACZENIU LUB RÓŻNYCH ZASADACH ZAGOSPODAROWANIA
-  **MN** TERENY ISTNIEJĄCEJ ZABUDOWY MIESZKANIOWEJ JEDNORODZINNEJ
-  **MN-34** TERENY PLANOWANEJ ZABUDOWY MIESZKANIOWEJ JEDNORODZINNEJ
-  **MN,U** TERENY ZABUDOWY MIESZKANIOWEJ JEDNORODZINNEJ I ZABUDOWY USŁUGOWEJ
-  **R** TERENY ROLNICZE
-  **K** TERENY URZĄDZEŃ KANALIZACJI
-  **KDW** TERENY DRÓG WEWNĘTRZNYCH
-  NIEPRZEKRACZALNE LINIE ZABUDOWY
-  OBOWIĄZUJĄCE LINIE ZABUDOWY



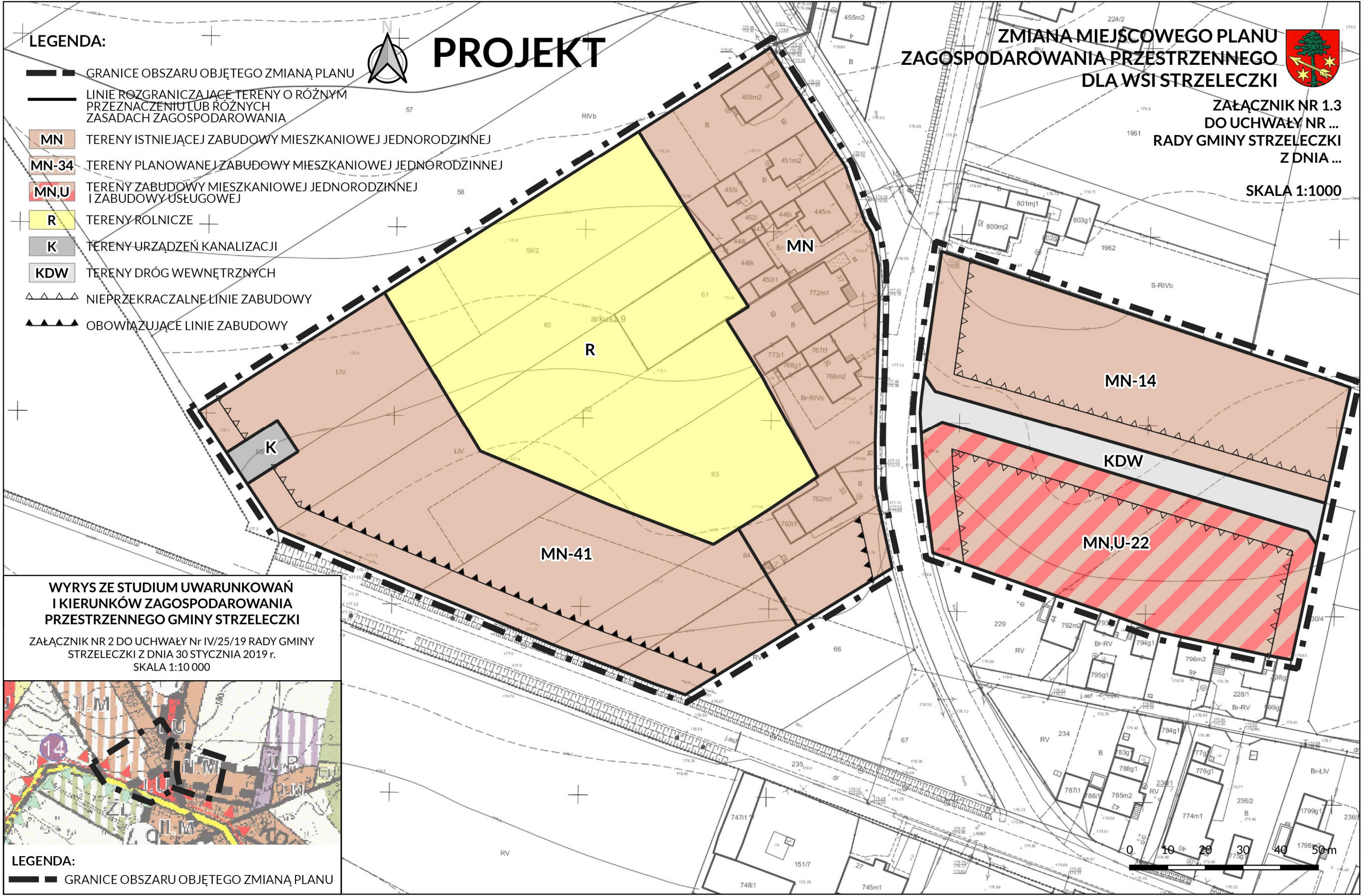
PROJEKT

ZMIANA MIEJSCOWEGO PLANU ZAGOSPODAROWANIA PRZESTRZENNEGO DLA WSI STRZELECZKI



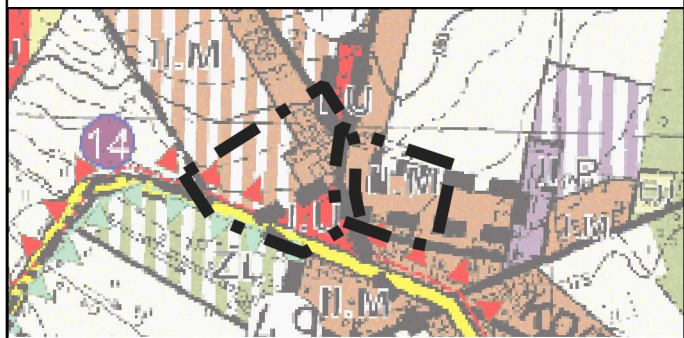
ZAŁĄCZNIK NR 1.3
DO UCHWAŁY NR ...
RADY GMINY STRZELECZKI
Z DNIA ...

SKALA 1:1000



WYRYS ZE STUDIUM UWARUNKOWAŃ I KIERUNKÓW ZAGOSPODAROWANIA PRZESTRZENNEGO GMINY STRZELECZKI

ZAŁĄCZNIK NR 2 DO UCHWAŁY Nr IV/25/19 RADY GMINY STRZELECZKI Z DNIA 30 STYCZNIA 2019 r.
SKALA 1:10 000



LEGENDA:

-  GRANICE OBSZARU OBJĘTEGO ZMIANĄ PLANU